

## BAYINDIR İLÇESİ

### TOPLANTI VE GÖSTERİ YÜRÜYÜŞLERİ GÜZERGAHLARI İLE

#### AFİŞ VE PANKART ASMA YERLERİ

2911 sayılı Toplantı ve Gösteri Yürüyüşleri Kanununun 6. Maddesi ile Toplantı ve Gösteri Yürüyüş Kanununun Uygulanmasına Dair Yönetmeliğin 3. Maddesi gereği, 2017 yılı için İlçemiz sınırları içerisinde açık yer toplantısı yapılacak mahaller, gösteri yürüyüşü yapılacak güzergahlar, yürüyüşe geçmek için toplanılacak yerler, dağılma yerleri ile afiş ve pankart asılacak yerlerin belirlenmesi amacıyla anılan Yönetmeliğin 3. Maddesinin (a) fıkrasında belirtilen yerler kapsamında ilgili kurumların yazılı görüşleri alınmak suretiyle 2015 yılında belirlenen yerler gözden geçirilmiş, mevcut gösteri yürüyüşü ve mitingi alanının yeterli olduğu tespit edilmiştir.

Bu kapsamda; 2019 yılı Bayındır İlçe Jandarma Komutanlığı sorumluluk bölgesinde bulunan Toplantı ve Gösteri Yürüyüşleri aşağıda listelenen yerler olarak belirlenmiştir.

#### **TOPLANTI VE GÖSTERİ YÜRÜYÜŞLERİ GÜZERGAHLARI :**

**Toplanma Yerleri** : Canlı/Cumhuriyet Mahallesi , Torbalı- Bayındır karayolu Kazım Dirik Caddesinin güneyinde bulunan İlyas Tuna Parkı ( 600 m2 alan olup, park girişinde kapama noktası yapılacaktır. )

Zeytinova Mahallesi, Atatürk Caddesi Anıt önü ( 300 m2 alan olup, Bayındır- Çatal istikameti anayolunda kapama noktası yapılacaktır. )

Arıkbaşı Mahallesi, Kafkas Çay Bahçesi önünde bulunan Abide Meydanı (500 m2 alan olup, Kapama noktası Bayındır- Çırpı/Cami mahallesi karayolu üzerinde kapama noktası yapılacaktır. )

**Yürüyüş Güzergah** : Canlı/CumhuriyetMahallesi İlyas Tuna Parkından başlayıp, Atatürk Abidesine yürünecektir. ( 500 metre uzunluğunda ve 50 m genişliktedir. )

Zeytinova Mahallesi Anıt önünden başlayıp, Atatürk Caddesi istikametine 200 m uzaklıkta olan Düğün Salonu ( 200 metre uzunluğunda ve 50 m genişliktedir. )

Arıkbaşı Mahallesi, Bayındır- Çırpı/Cami,,, mahallesi karayolu üzerinden Arıkbaşı Abide Meydanına yürünecektir. (300 metre uzunluğunda ve 50 metre genişliğindedir. )

**Miting Alanı** : Canlı/Cumhuriyet Mahallesi İlyas Tuna Parkı ( 600 m2 alan olup 1500 kişi alabilecek kapasitedir. )

Zeytinova Mahallesi, Atatürk Caddesi Anıt önü meydanı ( 300 m2 alan olup, 500 kişi alabilecek kapasitedir. )

Arıkbaşı Mahallesi, Kafkas Çay Bahçesi önünde bulunan Abide Meydanı (500 m2 alan olup, 300 kişi alabilecek kapasitededir.)

**Dağılma Noktası** : Canlı/Cumhuriyet Mahallesi İlyas Tuna Parkından başlayıp, Atatürk Abidesinde dağılacaktır.

Zeytinova Mahallesi Anıt önünden başlayıp, Düğün Salonunda dağılacaktır

Arıkbaşı Mahallesi, Bayındır- Çırpı/Mektep mahallesi karayolu üzerinden Arıkbaşı Abide Meydanında dağılacaktır.

## **AFİŞ ASILACAK YERLER:**

### **CANLI/CUMHURİYET MAHALLESİ**

1. Canlı/Cumhuriyet Mahallesi İlyas Tuna Parkının kuzeyinde Torbalı-Bayındır karayolu kenarında bulunan beton ve demir korkuluk ( 3 m yükseklik, 50 m genişliktedir )
2. İlyas Tuna Parkının güneydoğusunda bulunan elektrik direkleri ve ağaçlar ( 4 m yükseklik, 50 cm genişliktedir)
3. İlyas Tuna Parkının güneydoğusunda bulunan boş kullanılmayan saç bina ( 3 m yükseklik, 4 m genişliktedir)

### **ZEYTİNOVA MAHALLESİ**

1. Anıt Önü Meydanında bulunan şelalenin arkasında bölünmüş yol arasındaki çam ağaçları ( 4 m yükseklik, 1 m genişliktedir)
2. Anıt Önü Meydanının karşısında bulunan elektrik direği ( 5 m yükseklik, 1 m genişliktedir)

### **ÇIRPI/ARIKBAŞI MAHALLESİ**

1. Arıkbaşı Mahallesi Kafkas Çay Bahçesinin içerisinde bulunan ağaçlar ( 5 m yükseklik, 1 m genişliktedir)
2. Arıkbaşı-Çırpı Cami mahallesi yol üzerinde bulunan elektrik direği ( 5 m yükseklik, 1 m genişliktedir)

## **PANKART ASILACAK YERLER:**

### **CANLI/CUMHURİYET MAHALLESİ**

1. Canlı/Cumhuriyet Mahallesi İlyas Tuna Parkının kuzeyinde Torbalı-Bayındır karayolu kenarında bulunan beton ve demir korkuluk ( 3 m yükseklik, 50 m genişliktedir )
2. Canlı/Cumhuriyet Mahallesi İlyas Tuna Parkının güneydoğusunda bulunan karşılıklı iki Elektrik Direği,
3. Canlı/Cumhuriyet Mahallesi İlyas Tuna Parkının batısında bulunan karşılıklı iki ağaç

### **ZEYTİNOVA MAHALLESİ**

1. Anıt Önü Meydanında bulunan karşılıklı iki Elektrik Direği
2. Şehit Erdal CANBULAT Caddesi üzerinde bulunan Reklam ve Afiş Standı (10 metre uzunluğundadır )
3. Anıt Önü Meydanının batısında bulunan yan yana duran çam ağacı,

### **ÇIRPI/ARIKBAŞI MAHALLESİ**

1. Arıkbaşı Mahallesi Kafkas Çay Bahçesine ait karşılıklı iki adet ağaç
2. Arıkbaşı Kafkas çay bahçesinin karşısında Bayındır Torbalı karayolunun sağında bulunan karşılıklı iki çam ağacı
3. Arıkbaşı-Cami mahallesi yolu üzerinde bulunan elektrik direği

İş bu tutanak Bir örneği Valilik Makamına ( Hukuk İşleri Şube Müdürlüğü), birer örneği İlçe Emniyet Müdürlüğüne ve İlçe Jandarma Komutanlığına gönderilmek üzeri tanzim edilerek imza altına alınmıştır.07.01.2019

İlçe J.Kom.J.Yzb.A.GÖKCAN

Mehmet Ali ÖZTÜRK  
Bayındır Kaymakamı

TOPLANTI VE GÖSTERİ YÜRÜYÜŞÜ VE GÜZERGAHLARI

1. Bayındır İlçe Jandarma Komutanlığı sorumluluk bölgesinde belirlenen toplantı ve gösteri yürüyüşü güzergah ve alanları.

a. Canlı/Atatürk, Cumhuriyet ve Karaveliler Mahalleleri;

(1) Başlama noktası koordinatı İzmir L19 (48690-27500) olan İnönü Caddesi ve Şehit Eray Dağlı Sokak güzergahını takiben gelinen Ahmet Aka Parkı, Kapalı Spor ve Kapalı Düşün Salonundaki açık ve kapalı alanlarda (Koordinat: İzmir L19 (49050-27560))

(2) Başlama noktası koordinatı İzmir L19 (48200-27100) olan Ayşe Hanım Caddesi güzergahını takiben gelinen UTAŞ Park (İlyas Tuna Parkı) açık alanda (Koordinat: İzmir L19 (48410-27390))

b. Çırpı/Cami Mahallesi;

(1) Başlama noktası koordinatı İzmir L18 (43760-24870) olan Vali Kazım Dirik Caddesi güzergahını takiben gelinen Belediye Düşün Salonu ve Parkındaki açık ve kapalı alanlarda (Koordinat: İzmir L18 (43640-25110))

(2) Başlama noktası koordinatı İzmir L18 (43760-24870) olan Vali Kazım Dirik Caddesi ve Hasan Adanur Sokak güzergahını takiben gelinen Belediye Parkı ve Kapalı Spor Salonu açık ve kapalı alanlarda (Koordinat: İzmir L18 (43790-24990))

(3) Başlama noktası koordinatı İzmir L18 (43760-24870) olan Vali Kazım Dirik Caddesi Hasan Musluoğlu Sk. ve Fevzi Çakmak Caddesi güzergahını takiben gelinen Belediye Pazar Yeri açık alanda (Koordinat: İzmir L18 (43610-27780))

c. Zeytinova Mahallesi;

(1) Başlama noktası koordinatı İzmir L19 (63870-28890) olan Atatürk Caddesi güzergahını takiben gelinen Zeytinova Kapalı Düşün Salonundaki kapalı alanda (Koordinat: İzmir L19 (63750-29010))

(2) Başlama noktası koordinatı İzmir L19 (63870-28890) olan Şehit J.Asb. Erdal Canpurat Caddesi güzergahını takiben gelinen Zeytinova Parkındaki açık alanda (Koordinat: İzmir L19 (63890-28710))


TANZİM EDEN

  
Hakan TALEN  
Uzm.J.VII.Kad.Çvş.  
Blik.İşl.Eltn.

TASDİK EDEN

  
Ramazan KARAKOÇ  
J.Asb.Kd.Çvş.  
Asys.İst.h.Ks.A.

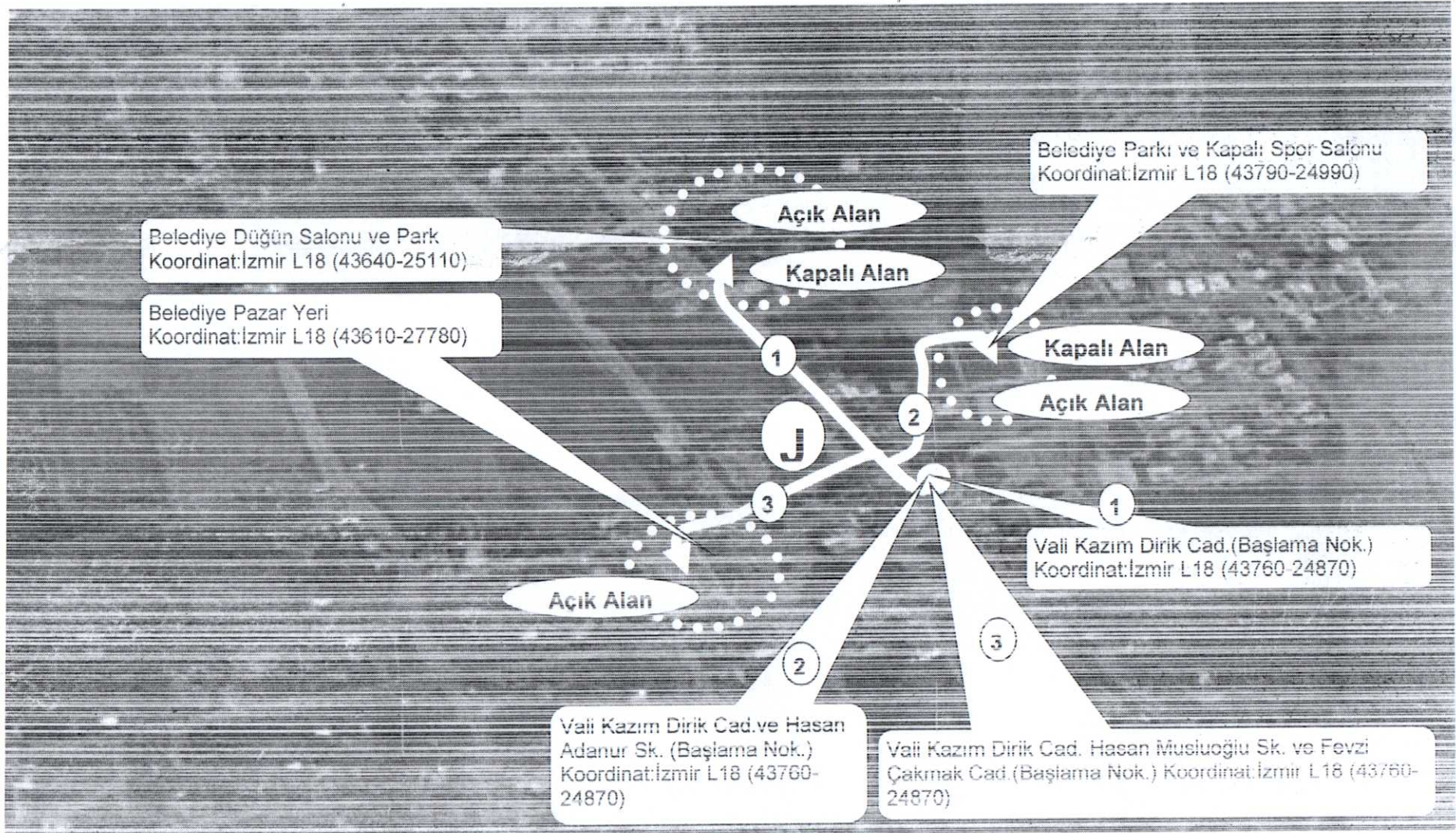
Uygun Görüşle 01/2019

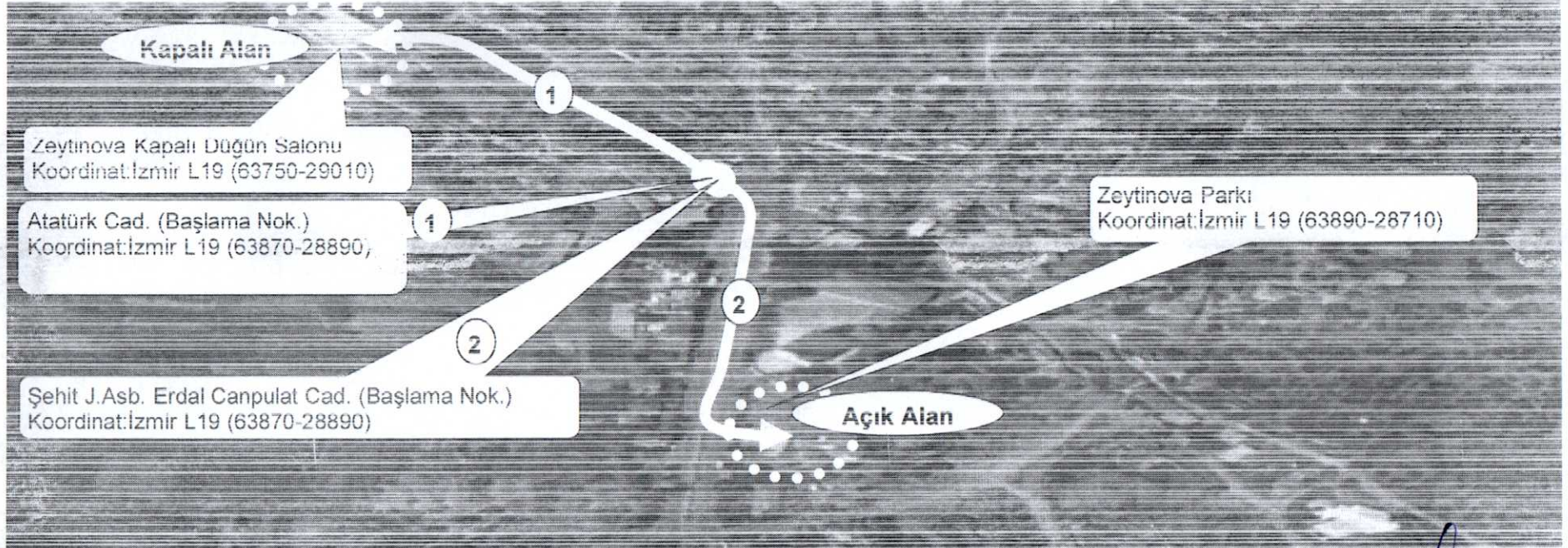
  
Azalet GÖKCAN  
Jandarma Yüzbaşı  
İlçe Jandarma Komutanı

ONAY 01/2019

  
Mehmet Ali ÖZTÜRK  
Bayındır Kaymakamı



**BAYINDIR KAYMAKAMLIĞI / BAYINDIR İLÇE JANDARMA KOMUTANLIĞI  
TOPLANTI VE GÖSTERİ YÜRÜYÜŞLERİ GÜZERGAHI (ÇIRPI/CAMI MAHALLESİ)**

BAYINDIR KAYMAKAMLIĞI / BAYINDIR İLÇE JANDARMA KOMUTANLIĞI  
TOPLANTI VE GÖSTERİ YÜRÜYÜŞLERİ GÜZERGAHI (ZEYTİNOVA MAHALLESİ)

TANZİM EDEN

Hakan TALEN  
Uzm. J. VII. Kad. Çvş.  
Btik. İşl. Elm..

Uygun Görüşle 02/01/2019

Adalet GÖKCAN  
J. Yüzbaşı  
İlçe J. Komutanı

O N A Y... 01/2019

Mehmet Ali ÖZTÜRK  
Bayındır Kaymakamı

TASDİK EDEN

Ramazan KARAKOÇ  
J. Asb. Kd. Bçvş.  
Asyş. lsth. Ks. A..